

Mapa de Ríos del Municipio de Piraera

330000

340000

350000

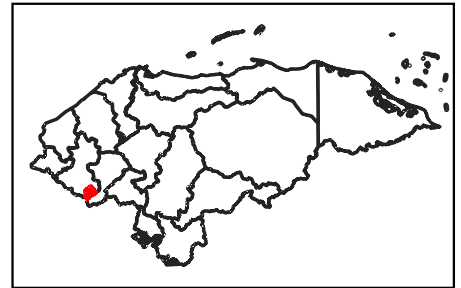

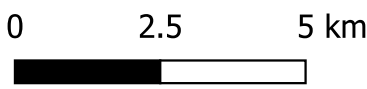


Simbología

Ríos

- Afluentes
- Río Guarajambalu
- Río Lempa

Fuente: ICF 2021
Elaboró: DOT
Datum: WGS 84
Proyección: Zona 16 Norte
Julio, 2023



330000

340000

350000

1560000

1550000

1560000

1550000