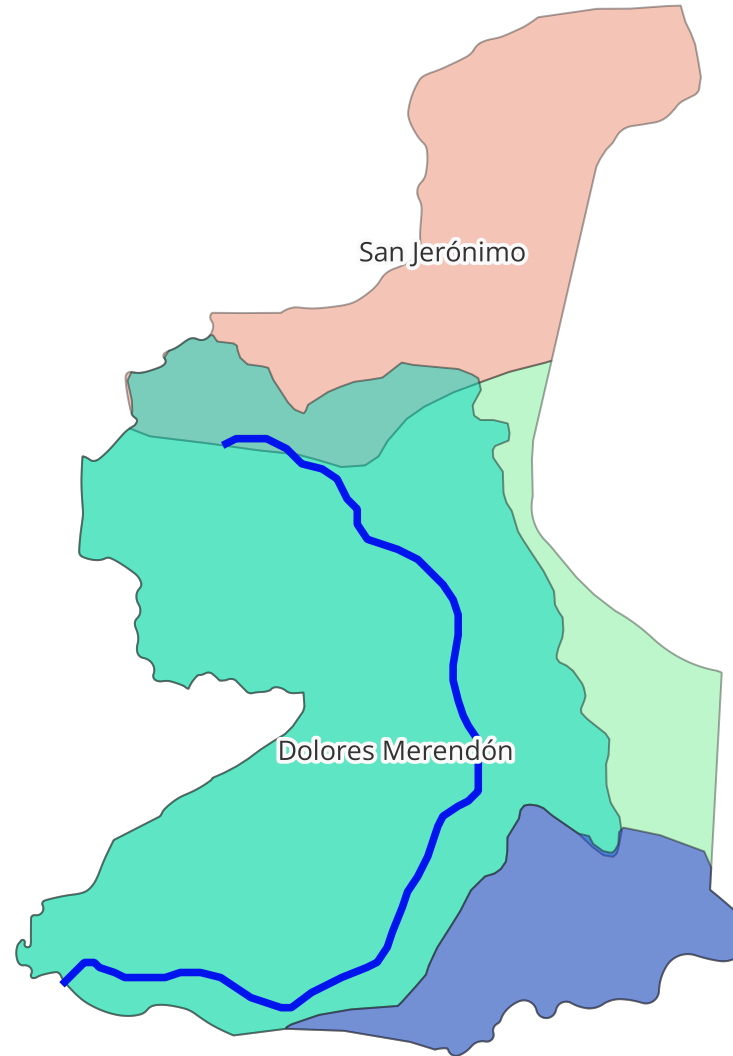


Mapa de Ríos y Microcuencas del Municipio de Dolores Merendón

260000

270000

280000



Simbología

Ríos

— Quillio

Microcuencas

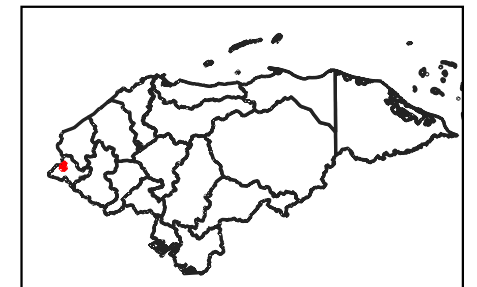

— Rio Quillio

— Rio Tulas

Fuente: ICF 2011
Elaboró: DOT
Datum: WGS 84
Proyección: Zona 16 Norte
Julio, 2023



0 1 2 km



260000

270000

280000

1610000

1610000